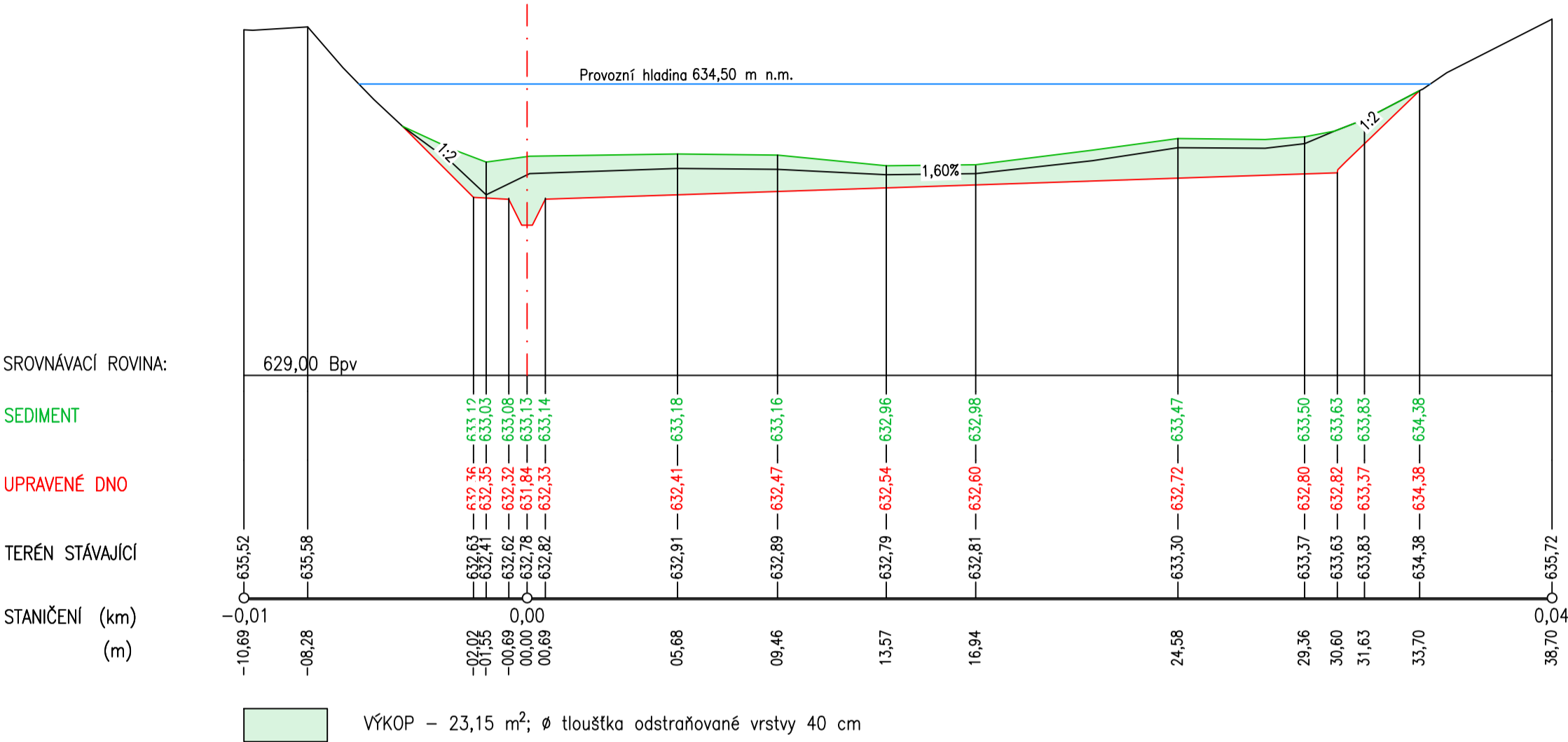
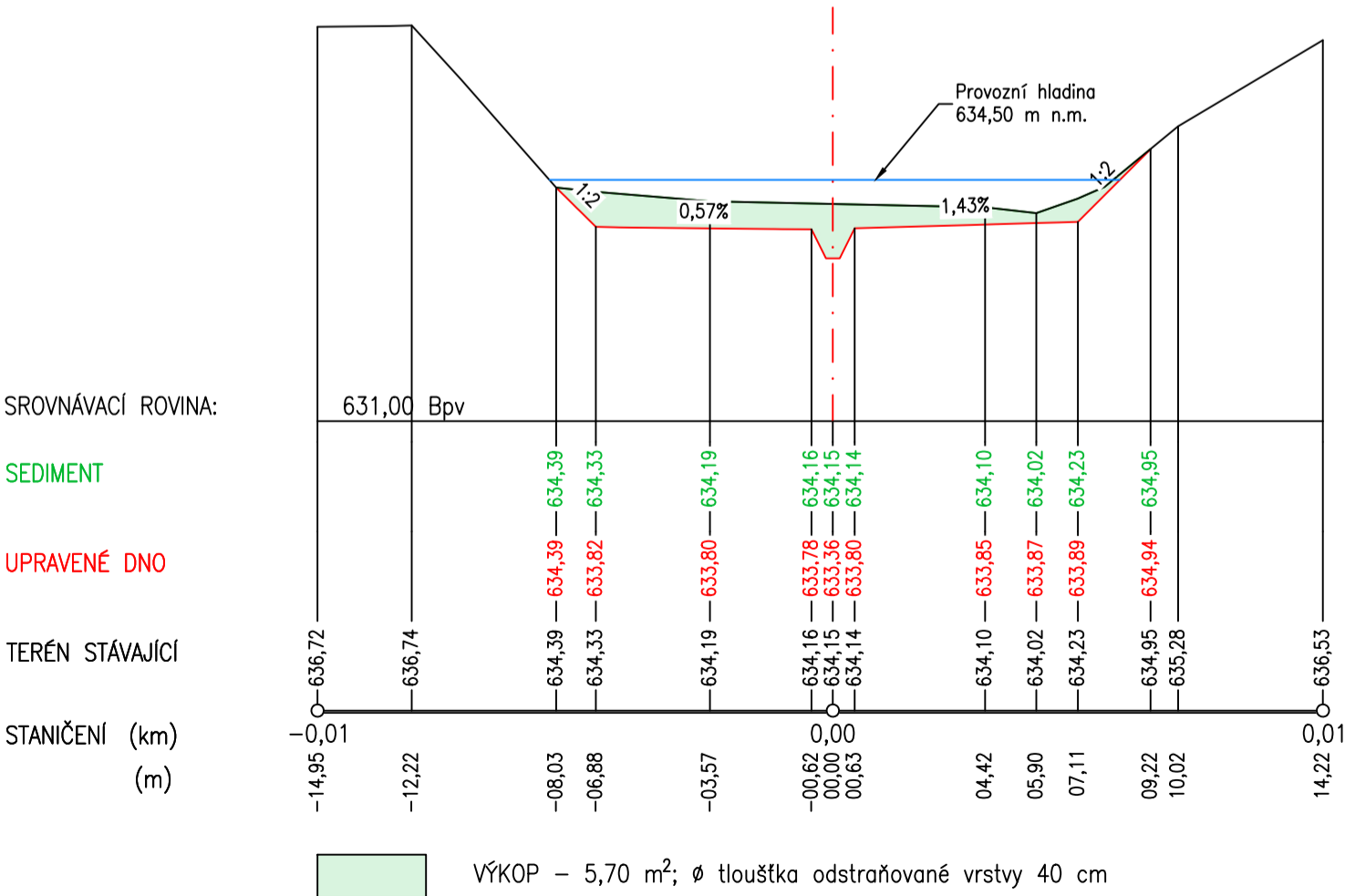


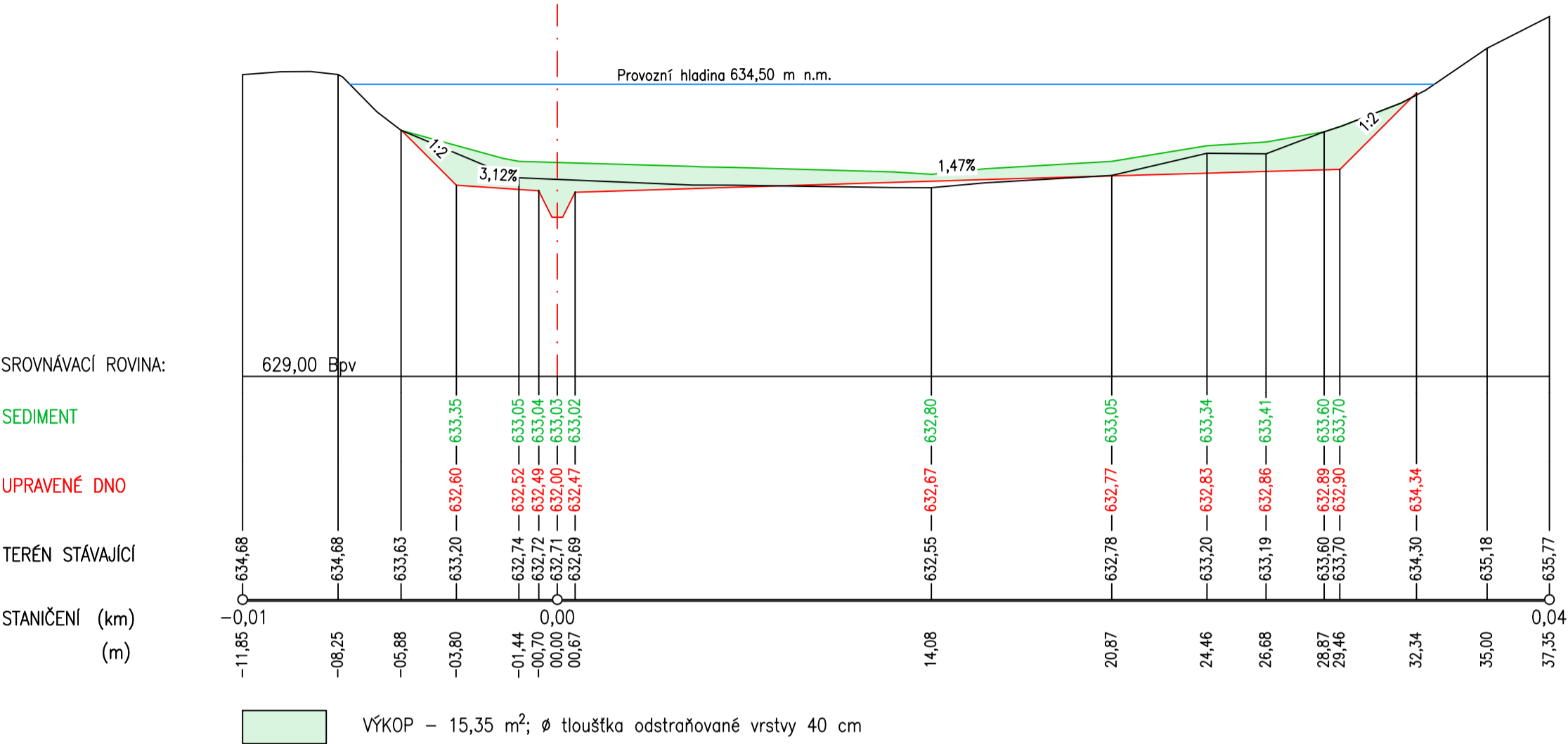
PR1
staničení 0.034 96 m
1:200/100



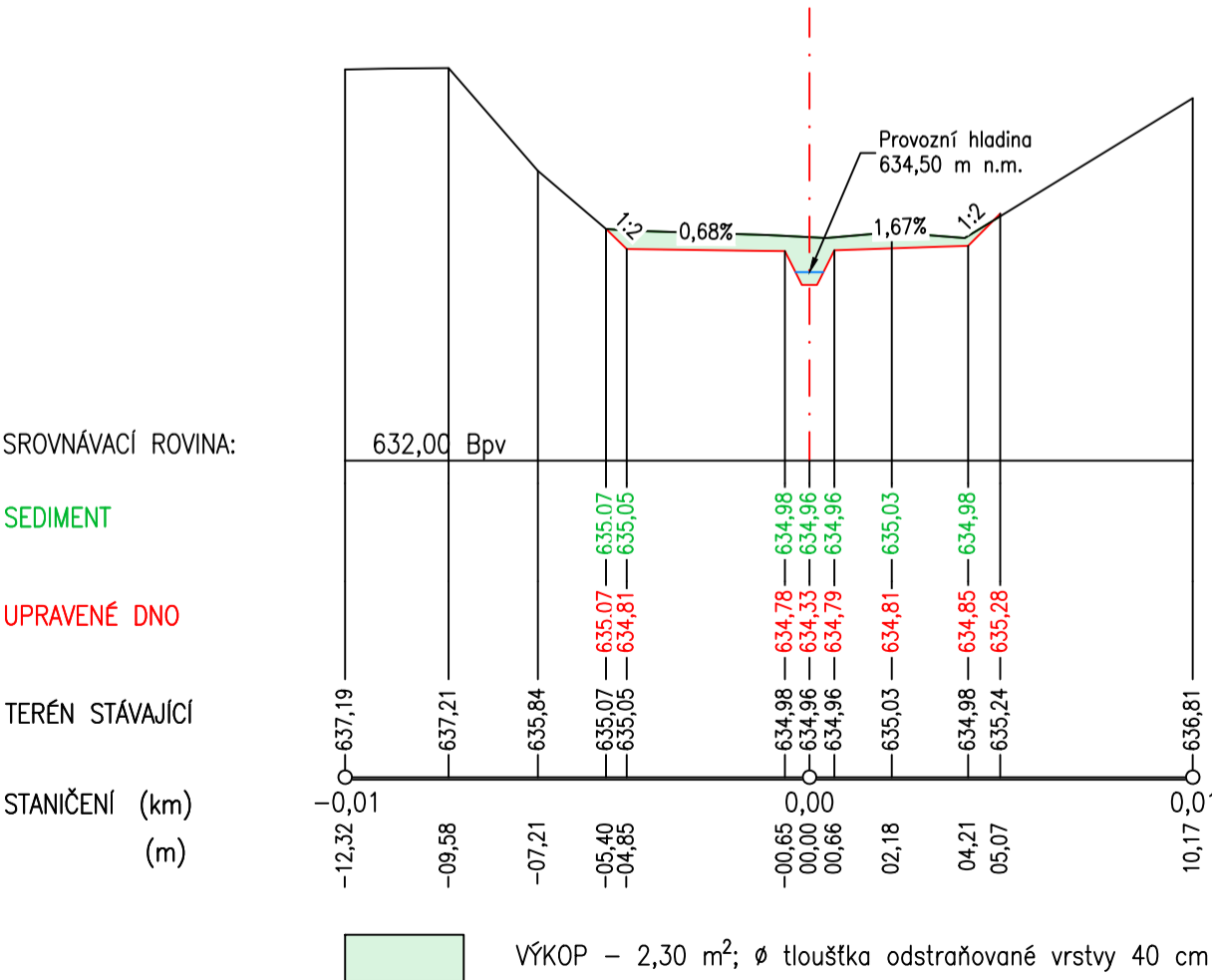
PR4
staničení 0.064 96 m
1:200/100



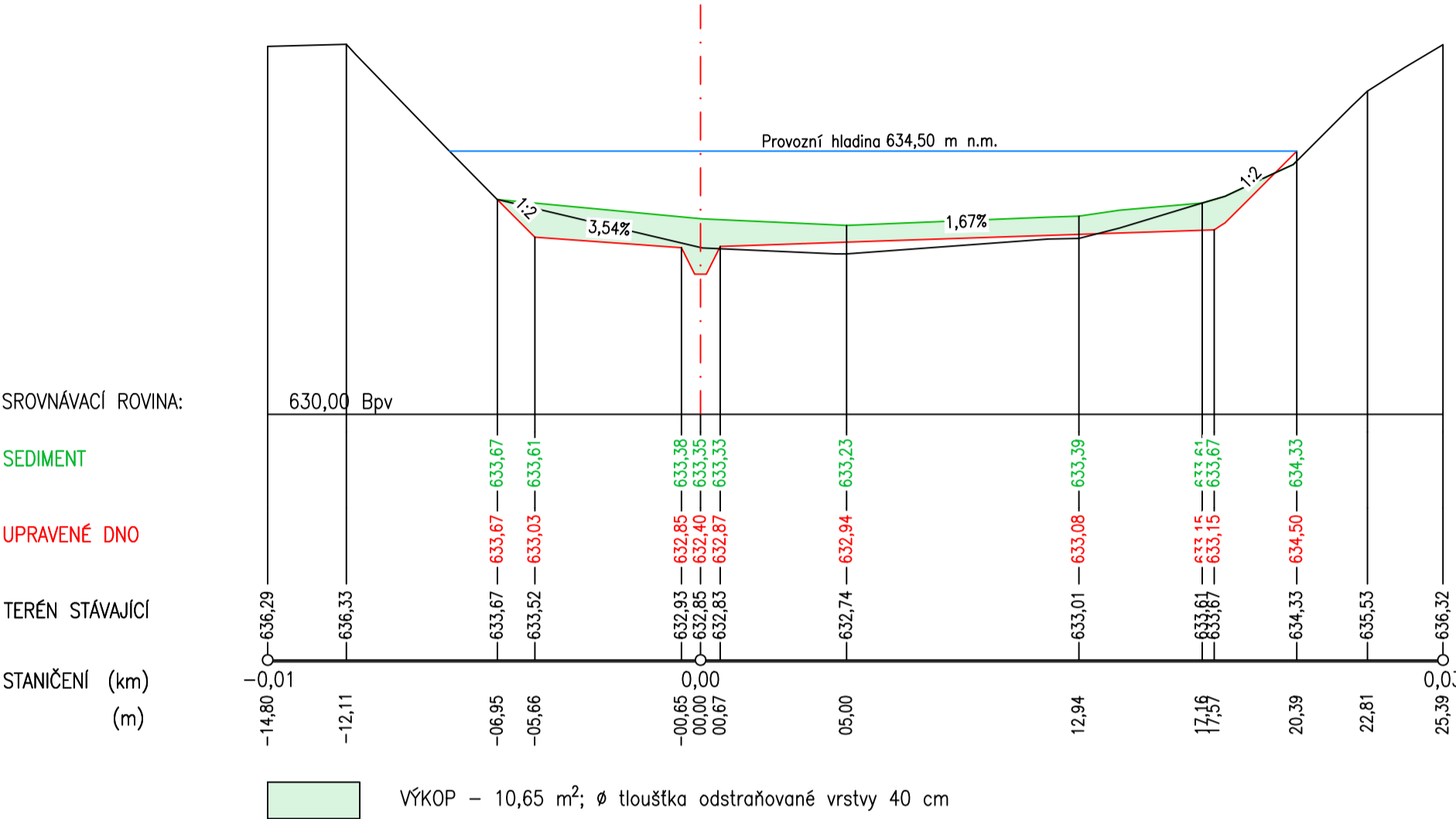
PR2
staničení 0.044 96 m
1:200/100



PR5
staničení 0.074 96 m
1:200/100



PR3
staničení 0.054 96 m
1:200/100



razítko, paré č.:

Vypracoval: Ing. Jan Jirásek	Kreslil: Ing. Jan Jirásek	Zodp. projektant: Ing. Jan Jirásek	Vedoucí odboru OPI: Ing. M. Beržinský
Kraj: Karlovarský	Stavebník: Povodí Ohře, s. p., Bezručova 4219, 430 03 Chomutov	PU: Karlovy Vary	
MVN Horní Dražov - funkční objekty			
SO 01 - Odbahnění rybníka			
Průřné řezy			
souřad. systém S-JTSK, výškový systém Bpv			
Formát: 980x396		Datum: 04/2022	
Účel: DSP/DPS		Číslo akce: 502 827	
Arch.č. KV-07/2019		č.výkr. D.1.3	
Měřítko: 1:200/100			